






Parc National Isalo

Circuit Malaso

Fiche

 <p>Description</p>	<p>Découvrez :</p> <ul style="list-style-type: none">- Un site botanique (<i>pachypodium</i>, <i>aloes</i>, <i>kalanchoe</i>...)- Puis 1H de marche à pied pour voir la face ruiniforme, des plantes, la muraille du sud, le canyon Tsihitafototra, des lémuriens, le point de vue Isalo ranch, la Botte de l'Isalo...- Ensuite, un site géologique- Tsingy de l'Isalo dans la savane- La falaise d'Ampasimaiky où existe une aire de pique-nique.- La forme géologique naturelle Loup de l'Isalo- Le point de vue « Top » à 975m d'altitude où on peut admirer l'ensemble du parc....
 <p>Distance et durée</p>	<p>42km en voiture puis 2km à pied en 4h</p>
 <p>Niveau de difficulté</p>	<p>Moyen</p>