




Parc National Bemaraha

Circuit Ranotsara

Fiche

 <p>Description</p>	<p>A 17 km au Nord du village de Bekopaka</p> <ul style="list-style-type: none">- Circuit présentant des cathédrales de calcaires gigantesques, de réseau dense de failles, de profondes crevasses, de blocs de calcaires sculptés en lames ou en pointes acérées constituant un champ immense de Tsingy- Admirer la vue panoramique sur 360° à partir d'un belvédère élevé sur le toit des Tsingy- Tituber et sentir le vide au-dessus d'un pont suspendu long d'une vingtaine de mètres et de 70 mètres de profondeur- Passage au milieu des arcades de Tsingy et descente jusqu'au fond d'un canyon et un tunnel forestier- Au coucher du soleil, le paysage emporte à l'extase
 <p>Distance et durée</p>	<p>4 à 6h de marche pour 3km</p>
 <p>Niveau de difficulté</p>	<p>Difficile</p> <p>Caractéristique : espace vide, vestige et sensation</p>

Tarifs

Simple circuit			
Circuit	Guidage normal en Ar	Guidage élargi en Ar	OBS
Ranotsara	50 000	60 000	

A partir de deux circuits			
Circuit	Guidage normal en Ar	Guidage élargi en Ar	OBS
Ranotsara	40 000	50 000	
Ranotsara coucher du soleil	50 000	60 000	