




# Parc National Tsingy de Namoroka

## Circuit Ambovonomby

### Fiche

 <p>Description</p>	<p>Circuit aller-retour pour :</p> <ul style="list-style-type: none"> <li>- forêts sur tsingy et grottes abritant des coulées stalagmitiques, grandes galeries de progression facile, roussettes de Madagascar</li> <li>- belle vue panoramique</li> <li>- lémuriens diurnes : <i>propithecus verreauxi deckeni</i>, <i>eulemur fulvus rufus</i></li> <li>- lac habité par les oiseaux d'eau</li> <li>- forêt dense sèche durant la traversée</li> </ul>
 <p>Distance et durée</p>	<p>70km par rapport à l'accueil (Soalala) avec passage obligatoire au Bureau secteur Vilinandro pour organisation guidage</p> <p>Circuit à pied et en voiture 4X4 pour 2h</p> <p>Moyen de déplacement : 4h en voiture 4X4</p>
 <p>Niveau de difficulté</p>	<p>Moyen</p>

### Tarifs

Circuit	Guide en Ar	Pisteur en Ar	Porteur en Ar	OBS
Ambovonomby	15 000	10 000	7 000	Période propice : juin à novembre
Ambovonomby- Antsifotra-Mandevy	30 000	20 000	14 000	30 000

