




Parc National Isalo

Circuit Via Ferrata

Fiche

 <p>Description</p>	<p>Traversée de la riziculture des paysans, passage devant des tombeaux Sakalava et Bara, une vue très spéciale pour un circuit écotouristique, la savane prédomine.</p> <p>Existence de forêt ripicole qui constitue l'habitat naturel de la faune locale. Rencontre avec les <i>Pachypodium</i>.</p> <p>Point de vue donnant accès au plateau et au fond des canyons et point de vue panoramique sur les massifs ruiniformes.</p>
 <p>Distance et durée</p>	<p>27 km au Nord-Ouest de Ranohira faisable en une journée (A/R)</p>
 <p>Niveau de difficulté</p>	<p>Plutôt sportif avec une pente moyennement faible jusqu'au tombeau Sakalava.</p> <p>750m du circuit Via Ferrata est de très haut degré de pente</p>